



Dépôt de dossier :

Mairie de
ST-MARTIN-BOULOGNE
PERMIS DE LOUER
313, route de St-Omer
62280
ST-MARTIN-BOULOGNE

Liste des rues de **ST-MARTIN-BOULOGNE** concernées par le **PERMIS DE LOUER** (plan au verso)

La liste est inscrite dans l'ordre alphabétique. Les « limites » des rues sont mises entre parenthèse. S'il n'y a rien, prendre en compte l'intégralité de la rue.



Dépôt de dossier :

Mairie de
ST-MARTIN-BOULOGNE
PERMIS DE LOUER
313, route de St-Omer
62280
ST-MARTIN-BOULOGNE

Rue Pierre **B**ATTUT

Impasse **B**ELLEVUE

Rue au **B**OIS (n°3 à 129, côté impair ET n°2 à 96
ET n°102 à 152, côté pair)

Rue François **B**OULANGER (n°103 à 117, côté impair)

Place Aristide **B**RIAND

Route de **C**ALAIS (n°60 à 114, côté pair)

Rue du **C**APITAINE MAIRE

Résidence LA **C**LOSERAIÉ (n°3 à 17, côté impair)

Rue de la **C**LUSE
(n°9 à 45, côté impair ET n°2 à 42, côté pair)

Rue de LA **C**OLONNE
(n°1 à 147, côté impair ET n°2 à 110, côté pair)

Route de **D**ESVRES (n°3 à 167, côté impair ET n°6 à 142
ET n°150 à 210, côté pair)

Rue de **D**RINGHEN

Rue **J**ULES **F**ERRY

Rue **H**ENOT

Rue **J**EAN **J**AURES

Impasse **L**OREL (n°6 à 16, côté pair)

Rue **M**ARTEAU

Place **J**EAN **M**OULIN

Square **I**SABELLE **N**ACRY

Rue **P**ASTEUR (n°56 à 84, côté pair)

Rue **R**AYMOND **P**OINCARE

Route de **S**AINT OMER (n°5 à 447, côté impair ET n°2 à
308 ET n°328 à 346 (sauf le n°344), côté pair)

Rue **R**OGER **S**ALENGRO

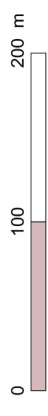
Clos des **S**ARCELLES

Impasse **S**EGARD

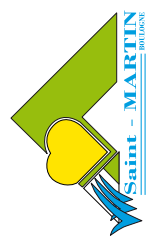
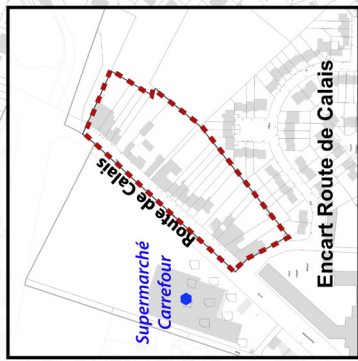
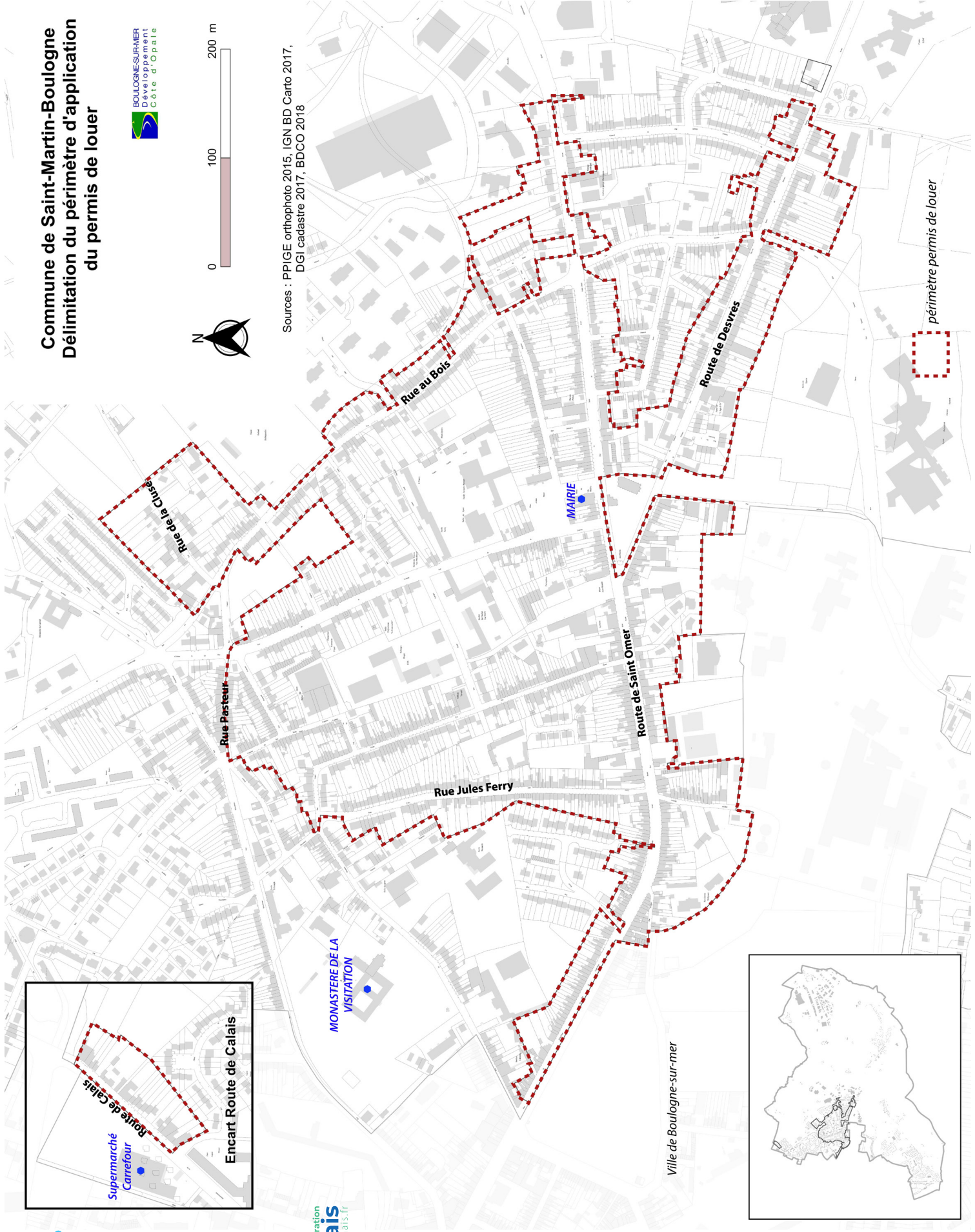
Rue **L**ÉON **T**HÉRY (n°2 à 274, côté pair)

PERMIS DE DIVISER : concerne toutes les rues de SAINT-MARTIN-BOULOGNE

Commune de Saint-Martin-Boulogne Délimitation du périmètre d'application du permis de louer



Sources : PPIGE orthophoto 2015, IGN BD Carto 2017,
DGI cadastre 2017, BDCO 2018



Ville de Boulogne-sur-mer

périmètre permis de louer